km 0+000.00

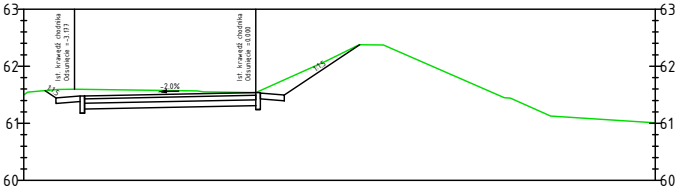
63
62
61
60
Ist. krawędź chodnika
Odsunięcie =-3.177
-2.0%
Ist. krawędź chodnika
Odsunięcie =0.000
1:1.5
1:1.5

Rzędne niwelety		61.57	61.45	61.48	61.48	61.54	61.54	61.50	62.38	
Rzędne terenu	61.50	61.57	61.59	61.60	61.60	61.54	61.58	61.76	62.38	61.01
Różnica rzędnych		0.00	-0.14	-0.12	-0.12	0.00	-0.04	-0.27	0.00	
Odsunięcia od osi	-4.06	-3.69	-3.50	-3.08	-3.00	0.00	0.08	0.50	1.82	7.00

km 0+002.86

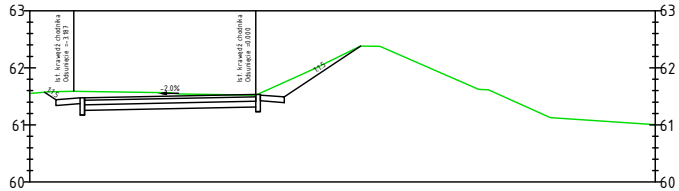
63
62
61
60
Ist. krawędź chodnika
Odsunięcie =-3.187
-2.0%
Ist. krawędź chodnika
Odsunięcie =0.000
1:1.5
1:1.5

Rzędne niwelety		61.57	61.44	61.47	61.47	61.53	61.53	61.49	62.38	
Rzędne terenu	61.55	61.57	61.58	61.59	61.59	61.52	61.56	61.75	62.38	61.01
Różnica rzędnych		0.00	-0.14	-0.11	-0.11	0.01	-0.03	-0.26	0.00	
Odsunięcia od osi	-3.96	-3.70	-3.50	-3.08	-3.00	0.00	0.08	0.50	1.84	7.00

km 0+004.07

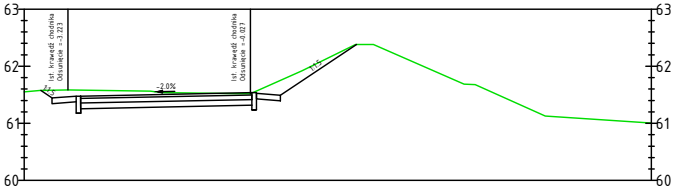
63
62
61
60
Ist. krawędź chodnika
Odsunięcie =-3.223
-2.0%
Ist. krawędź chodnika
Odsunięcie =-0.027
1:1.5
1:1.5

Rzędne niwelety		61.58	61.44	61.48	61.48	61.54	61.54	61.49	62.38	
Rzędne terenu	61.55	61.58	61.58	61.58	61.58	61.53	61.56	61.75	62.38	61.01
Różnica rzędnych		0.00	-0.14	-0.11	-0.10	0.01	-0.03	-0.26	0.00	
Odsunięcia od osi	-3.99	-3.70	-3.50	-3.08	-3.00	0.00	0.08	0.50	1.83	7.00

km 0+005.28

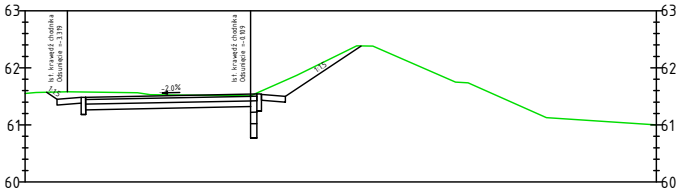
63
62
61
60
Ist. krawędź chodnika
Odsunięcie =-3.319
-2.0%
Ist. krawędź chodnika
Odsunięcie =-0.109
1:1.5
1:1.5

Rzędne niwelety		61.57	61.45	61.48	61.48	61.54	61.54	61.50	62.38	
Rzędne terenu	61.55	61.57	61.58	61.58	61.58	61.56	61.59	61.78	62.38	61.00
Różnica rzędnych		0.00	-0.13	-0.09	-0.09	-0.01	-0.05	-0.28	0.00	
Odsunięcia od osi	-4.06	-3.68	-3.50	-3.08	-3.00	0.00	0.08	0.50	1.82	7.00

km 0+009.08

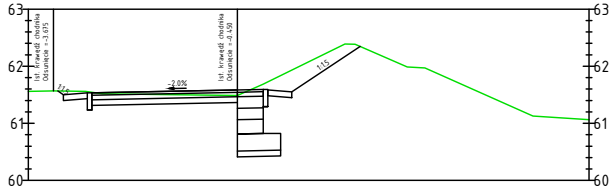
63
62
61
60
Ist. krawędź chodnika
Odsunięcie =-3.675
Ist. krawędź chodnika
Odsunięcie =-0.450
-2.0%

Rzędne niwelety		61.57	61.50	61.53	61.53	61.59	61.59	61.55	62.35	
Rzędne terenu	61.56	61.57	61.56	61.55	61.54	61.69	61.73	61.93	62.35	61.06
Różnica rzędnych		0.00	-0.07	-0.02	-0.01	-0.09	-0.13	-0.38	0.00	
Odsunięcia od osi	-4.11	-3.60	-3.50	-3.08	-3.00	0.00	0.08	0.50	1.70	5.71

km 0+014.55

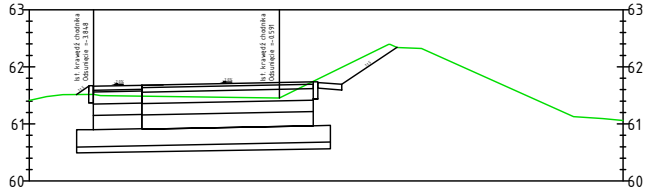
63
62
61
60
Ist. krawędź chodnika
Odsunięcie =-3.848
Ist. krawędź chodnika
Odsunięcie =-0.591

Rzędne niwelety		61.51	61.66	61.66	61.68	61.74	61.74	61.69	62.34	
Rzędne terenu	61.41	61.51	61.52	61.52	61.49	61.74	61.78	61.99	62.34	61.06
Różnica rzędnych		0.00	0.14	0.14	0.19	-0.01	-0.05	-0.30	0.00	
Odsunięcia od osi	-4.97	-4.15	-3.93	-3.85	-3.00	0.00	0.08	0.50	1.47	5.43

km 0+020.00

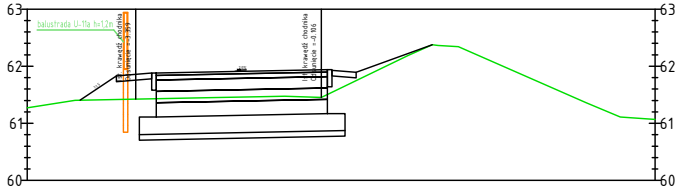
63
62
61
60
balustrada U-11a h=1,2m
Ist. krawędź chodnika
Odsunięcie =-3.359
Ist. krawędź chodnika
Odsunięcie =-0.106

Rzędne niwelety		61.41	61.83	61.88	61.88	61.94	61.94	61.90	62.37	
Rzędne terenu	61.27	61.41	61.42	61.43	61.43	61.50	61.54	61.75	62.37	61.07
Różnica rzędnych		0.00	0.41	0.45	0.45	0.44	0.40	0.15	0.00	
Odsunięcia od osi	-5.26	-4.33	-3.70	-3.08	-3.00	0.00	0.08	0.50	1.83	5.74

km 0+030.00

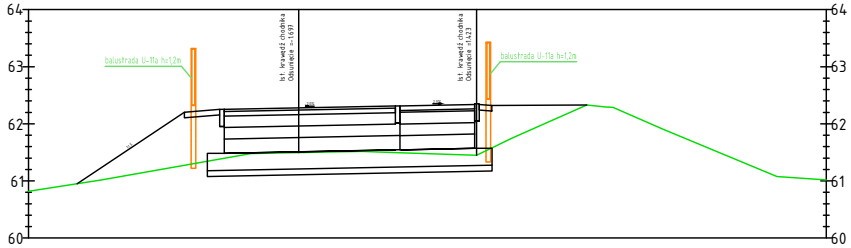
64
63
62
61
60
balustrada U-11a h=1,2m
Ist. krawędź chodnika
Odsunięcie =-1.697
Ist. krawędź chodnika
Odsunięcie =1.423
balustrada U-11a h=1,2m

Rzędne niwelety		60.95	62.20	62.25	62.25	62.31	62.31	62.36	62.35	62.32	62.33	
Rzędne terenu	60.82	60.95	61.27	61.38	61.40	61.50	61.50	61.45	61.47	61.58	62.33	61.02
Różnica rzędnych		0.00	0.93	0.87	0.86	0.82	0.82	0.89	0.88	0.75	0.00	
Odsunięcia od osi	-6.43	-5.58	-3.70	-3.08	-3.00	0.00	0.08	1.39	1.47	1.69	3.35	7.55

km 0+032.45

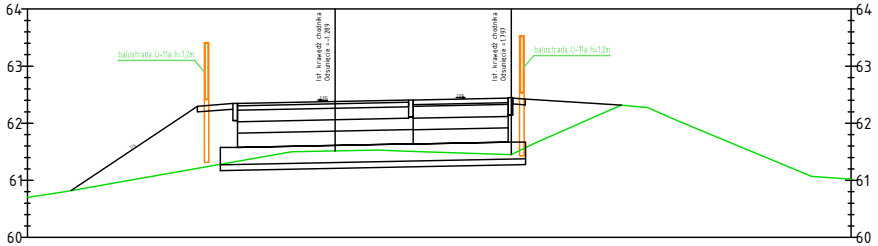
64
63
62
61
60
balustrada U-11a h=1,2m
Ist. krawędź chodnika Odsunięcie =-1.289
Ist. krawędź chodnika Odsunięcie =1.797
balustrada U-11a h=1,2m

Rzędne niwelety		60.82	62.30	62.35 62.35	62.41 62.41	62.45 62.45	62.42	62.32	
Rzędne terenu	60.70	60.82	61.21	61.32 61.33	61.51 61.51	61.45 61.46	61.57	62.32	61.02
Różnica rzędnych		0.00	1.09	1.03 1.01	0.90 0.90	0.99 0.99	0.85	0.00	
Odsunięcia od osi	-6.68	-5.91	-3.70	-3.08 -3.00	0.00 0.08	1.74 1.82	2.04	3.73	7.75

km 0+037.24

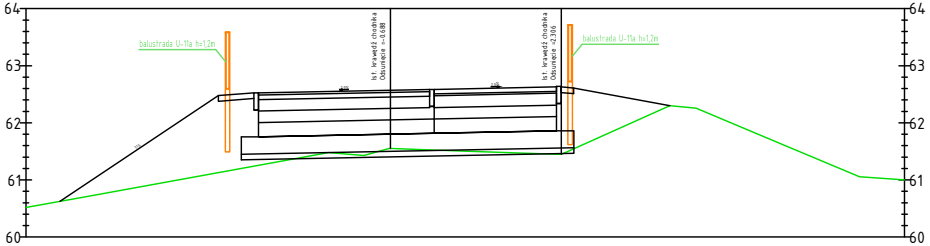
64
63
62
61
60
balustrada U-11a h=1,2m
Ist. krawędź chodnika Odsunięcie =-0.688
Ist. krawędź chodnika Odsunięcie =2.306
balustrada U-11a h=1,2m

Rzędne niwelety		60.62	62.48	62.53 62.53	62.59 62.59	62.63 62.64	62.61	62.30	
Rzędne terenu	60.52	60.62	61.13	61.24 61.26	61.53 61.52	61.45 61.45	61.54	62.30	61.00
Różnica rzędnych		0.00	1.35	1.29 1.27	1.06 1.06	1.18 1.19	1.07	0.00	
Odsunięcia od osi	-7.07	-6.48	-3.70	-3.08 -3.00	0.00 0.08	2.22 2.30	2.52	4.20	8.32

km 0+042.03

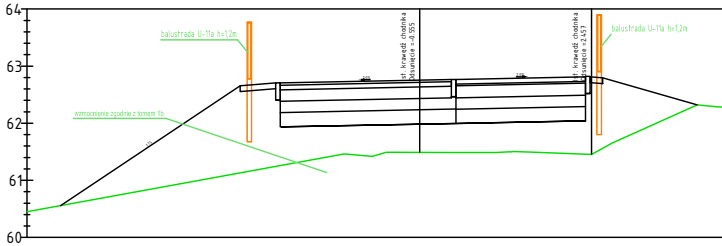
64
63
62
61
60
balustrada U-11a h=1,2m
wzmocnienie zgodnie z tomem 1b
Ist. krawędź chodnika Odsunięcie =-0.555
Ist. krawędź chodnika Odsunięcie =2.457
balustrada U-11a h=1,2m

Rzędne niwelety		60.56	62.66	62.71 62.71	62.77 62.77	62.81 62.82	62.79	62.32
Rzędne terenu	60.45	60.56	61.13	61.24 61.26	61.49 61.49	61.46 61.46	61.56	62.32
Różnica rzędnych		0.00	1.53	1.46 1.45	1.28 1.28	1.35 1.37	1.23	0.00
Odsunięcia od osi	-7.43	-6.85	-3.70	-3.08 -3.00	0.00 0.08	2.35 2.43	2.65	4.31

km 0+047.00

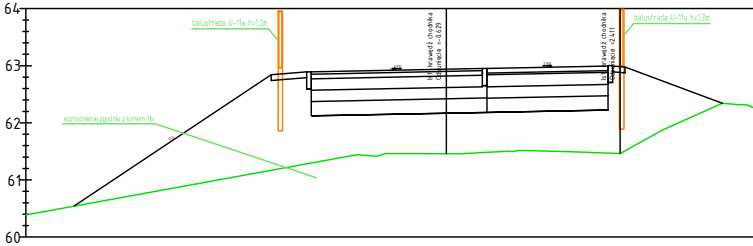
64
63
62
61
60
balustrada U-11a h=1,2m
wzmocnienie zgodnie z tomem 1b
Ist. krawędź chodnika Odsunięcie =-0.629
Ist. krawędź chodnika Odsunięcie =2.411
balustrada U-11a h=1,2m

Rzędne niwelety		60.54	62.84	62.89 62.89	62.95 62.95	62.99 63.00	62.98	62.34
Rzędne terenu	60.39	60.54	61.17	61.28 61.30	61.48 61.48	61.47 61.47	61.51	62.34
Różnica rzędnych		0.00	1.67	1.61 1.60	1.47 1.47	1.53 1.54	1.47	0.00
Odsunięcia od osi	-8.00	-7.15	-3.70	-3.08 -3.00	0.00 0.08	2.20 2.28	2.50	4.20

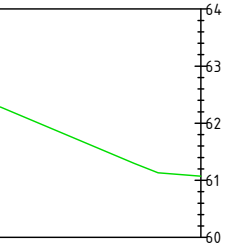
64
63
62
61
60

	61.07
	8.26

km 0+080.00

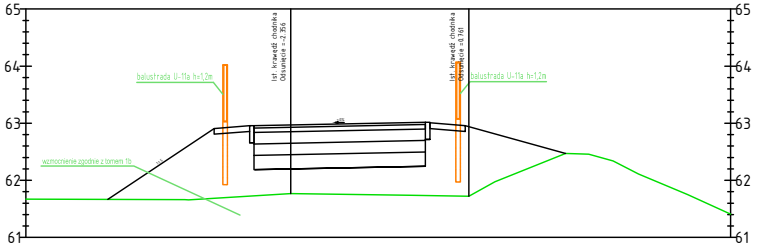
65
64
63
62
61
Ist. krawędź chodnika
Odsunięcie =-2.356
Ist. krawędź chodnika
Odsunięcie =0.761
balustrada U-11a h=1,2m
balustrada U-11a h=1,2m
wzmocnienie zgodnie z tomem 1b

Rzędne niwelety		61.66	62.91	62.96	62.96	63.02	63.02	62.96	62.47	
Rzędne terenu	61.67	61.66	61.68	61.72	61.73	61.73	61.73	61.72	62.47	61.41
Różnica rzędnych		0.00	1.22	1.23	1.23	1.28	1.28	1.23	0.00	
Odsunięcia od osi	-7.00	-5.56	-3.70	-3.08	-3.00	0.00	0.08	0.70	2.45	5.35

km 0+098.56

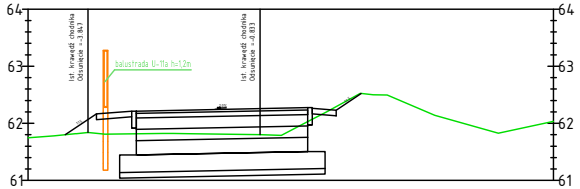
64
63
62
61
Ist. krawędź chodnika
Odsunięcie =-3.847
Ist. krawędź chodnika
Odsunięcie =-0.833
balustrada U-11a h=1,2m

Rzędne niwelety		61.80	62.16	62.21	62.21	62.27	62.27	62.23	62.52	
Rzędne terenu	61.75	61.80	61.82	61.82	61.82	62.03	62.07	62.29	62.52	62.03
Różnica rzędnych		0.00	0.34	0.40	0.40	0.25	0.20	-0.06	0.00	
Odsunięcia od osi	-4.90	-4.25	-3.70	-3.08	-3.00	0.00	0.08	0.50	0.94	4.31

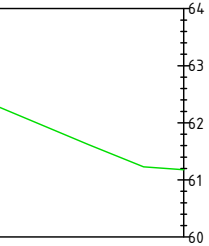
64
63
62
61
60

	61.18
	7.96

km 0+090.00

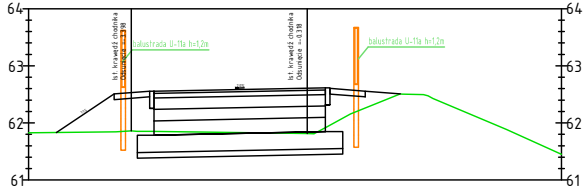
64
63
62
61
Ist. krawędź chodnika
Odsunięcie =-3.398
Ist. krawędź chodnika
Odsunięcie =-0.318
balustrada U-11a h=1,2m
balustrada U-11a h=1,2m

Rzędne niwelety		61.83	62.51	62.56	62.56	62.62	62.62	62.56	62.37	
Rzędne terenu	61.83	61.83	61.84	61.85	61.85	61.92	61.96	62.26	62.37	61.45
Różnica rzędnych		0.00	0.67	0.70	0.70	0.70	0.66	0.29	0.00	
Odsunięcia od osi	-5.20	-4.71	-3.70	-3.08	-3.00	0.00	0.08	0.70	0.98	4.14

km 0+100.00

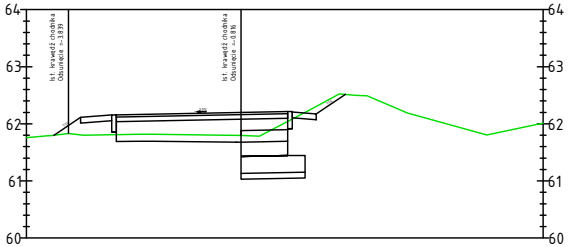
64
63
62
61
60
Ist. krawędź chodnika
Odsunięcie =-3.839
Ist. krawędź chodnika
Odsunięcie =-0.816

Rzędne niwelety		61.80	62.11	62.16	62.16	62.22	62.22	62.17	62.52	
Rzędne terenu	61.76	61.80	61.81	61.81	61.81	62.04	62.08	62.30	62.52	62.01
Różnica rzędnych		0.00	0.31	0.35	0.35	0.17	0.13	-0.13	0.00	
Odsunięcia od osi	-4.58	-4.10	-3.63	-3.08	-3.00	0.00	0.08	0.50	1.01	4.47

km 0+102.35

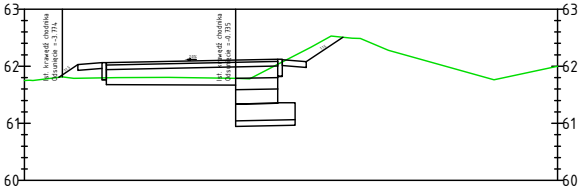
63
62
61
60
Ist. krawędź chodnika
Odsunięcie =-3.774
Ist. krawędź chodnika
Odsunięcie =-0.735

Rzędne niwelety		61.80	62.03	62.06	62.06	62.12	62.12	62.08	62.51	
Rzędne terenu	61.75	61.80	61.79	61.80	61.80	62.03	62.08	62.29	62.51	62.00
Różnica rzędnych		0.00	0.24	0.27	0.26	0.09	0.05	-0.21	0.00	
Odsunięcia od osi	-4.44	-3.84	-3.50	-3.08	-3.00	0.00	0.08	0.50	1.14	4.90

km 0+110.05

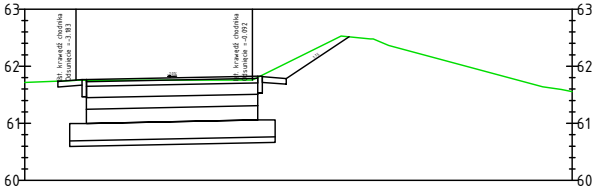
63
62
61
60
Ist. krawędź chodnika
Odsunięcie =-3.183
Ist. krawędź chodnika
Odsunięcie =-0.092

Rzędne niwelety		61.73	61.77	61.77	61.83	61.83	61.78	62.52	
Rzędne terenu	61.72	61.74	61.75	61.75	61.80	61.84	62.05	62.52	61.55
Różnica rzędnych		0.00	0.02	0.02	0.02	-0.02	-0.27	0.00	
Odsunięcia od osi	-4.08	-3.50	-3.08	-3.00	0.00	0.08	0.50	1.60	5.51

Rzędne niwelety
Rzędne terenu
Różnica rzędnych
Odsunięcia od osi

km 0+106.14

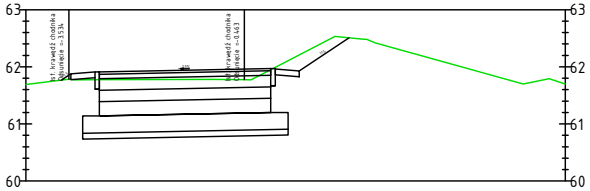
63
62
61
60
Ist. krawędź chodnika
Odsunięcie =-3.534
Ist. krawędź chodnika
Odsunięcie =-0.463

Rzędne niwelety		61.77	61.88	61.91	61.91	61.97	61.97	61.93	62.51	
Rzędne terenu	61.69	61.77	61.78	61.78	61.78	61.95	61.99	62.21	62.51	61.70
Różnica rzędnych		0.00	0.10	0.13	0.13	0.02	-0.02	-0.28	0.00	
Odsunięcia od osi	-4.29	-3.67	-3.50	-3.08	-3.00	0.00	0.08	0.50	1.37	5.16

km 0+110.98

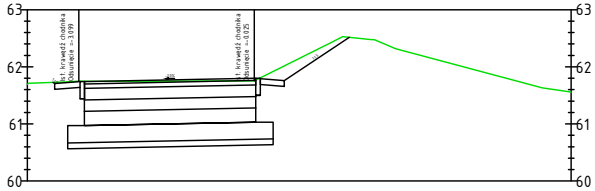
63
62
61
60
Ist. krawędź chodnika
Odsunięcie =-3.099
Ist. krawędź chodnika
Odsunięcie =-0.025

Rzędne niwelety		61.73	61.71	61.74	61.74	61.80	61.80	61.76	62.52	
Rzędne terenu	61.70	61.73	61.73	61.75	61.75	61.77	61.81	62.02	62.52	61.56
Różnica rzędnych		0.00	-0.02	-0.01	-0.01	0.03	-0.01	-0.26	0.00	
Odsunięcia od osi	-4.08	-3.55	-3.52	-3.08	-3.00	0.00	0.08	0.50	1.64	5.53

Rzędne niwelety
Rzędne terenu
Różnica rzędnych
Odsunięcia od osi

km 0+111.91

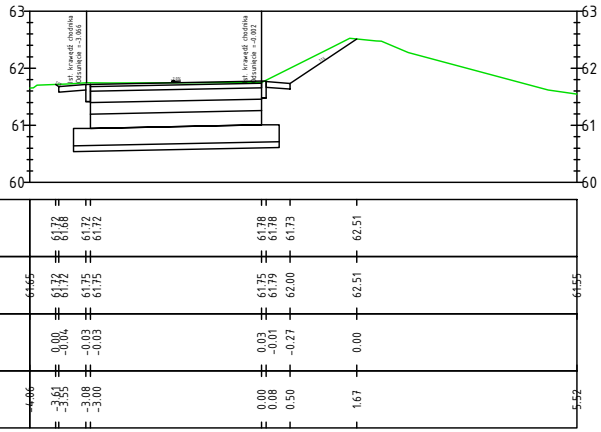
63
62
61
60
Ist. krawędź chodnika
Odsunięcie =-3.066
Ist. krawędź chodnika
Odsunięcie =-0.002
61.72
61.68
61.72
61.72
61.78
61.78
61.73
62.51
61.65
61.72
61.72
61.75
61.75
61.75
61.79
62.00
62.51
61.55
0.00
-0.04
-0.03
-0.03
0.03
-0.01
-0.27
0.00
-4.06
-3.61
-3.55
-3.08
-3.00
0.00
0.08
0.50
1.67
5.52

km 0+113.54

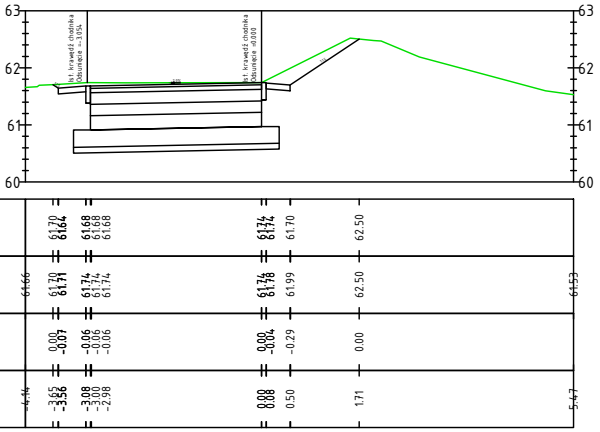
63
62
61
60
Ist. krawędź chodnika
Odsunięcie =-3.054
Ist. krawędź chodnika
Odsunięcie =0.000
61.70
61.64
61.68
61.68
61.68
61.74
61.74
61.70
62.50
61.66
61.70
61.71
61.74
61.74
61.74
61.74
61.78
61.99
62.50
61.53
0.00
-0.07
-0.06
-0.06
-0.06
0.00
-0.04
-0.29
0.00
-4.14
-3.65
-3.56
-3.08
-3.00
-2.98
0.00
0.08
0.50
1.71
5.47

SMP Projektanci Sp. z o.o. Sp. k.
ul. Głuchowska 1
60-101 Poznań
www.smp.poznan.pl
e-mail: biuro@smp.poznan.pl
tel. 61 861 96 36, fax. 61 861 06 44
NIP 779-23-71-246 REGON 301375359

Inwestor:	Inwestor zastępczy:
MIASTO POZNAŃ pl. Kolegiacki 17, 61-841 Poznań	Poznańskie Inwestycje Miejskie Sp. z o.o. Plac Wiosny Ludów 2, 61-831 Poznań

Nazwa inwestycji:

Projekt budowy dróg dla pieszych oraz dróg dla rowerów wraz z obiektami inżynierskimi w Parku Wodziczki

Branża:	Stadium dokumentacji:
DROGOWA	PT/PW

Stanowisko	Imię i nazwisko	Nr uprawnień specjalność	Podpis
Projektant Branża architektoniczna	mgr inż. arch. Andrzej Borowicz	7/WPOKK/2013 specjalność architektoniczna	
Sprawdzający Branża architektoniczna	mgr inż. arch. Urszula Błochowiak	WP-OIA/OKK/UpB/24/2010 specjalność architektoniczna	
Projektant Branża drogowa	mgr inż. Mateusz Nogaj	WKP/0349/POOD/17 specjalność inż. drogowa	
Sprawdzający Branża drogowa	mgr inż. Marcin Matysik	WKP/0233/POOD/06 drogowa	
Projektant Branża drogowa Branża mostowa Branża konstukcyjna	mgr inż. Łukasz Szuba	7131/190/P/2002 s. konstrukcyjno-budowlana	

Tytuł rysunku:

Przekroje poprzeczne

Nr 5.2

Nr umowy: RU-178/PIM/23/AJK/2023-368
Data opracowania: 03.2025
Skala: 1:100